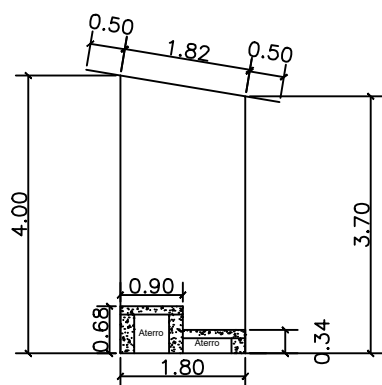
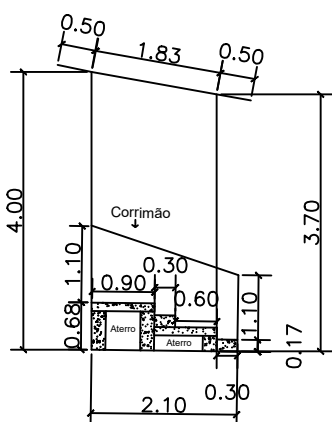


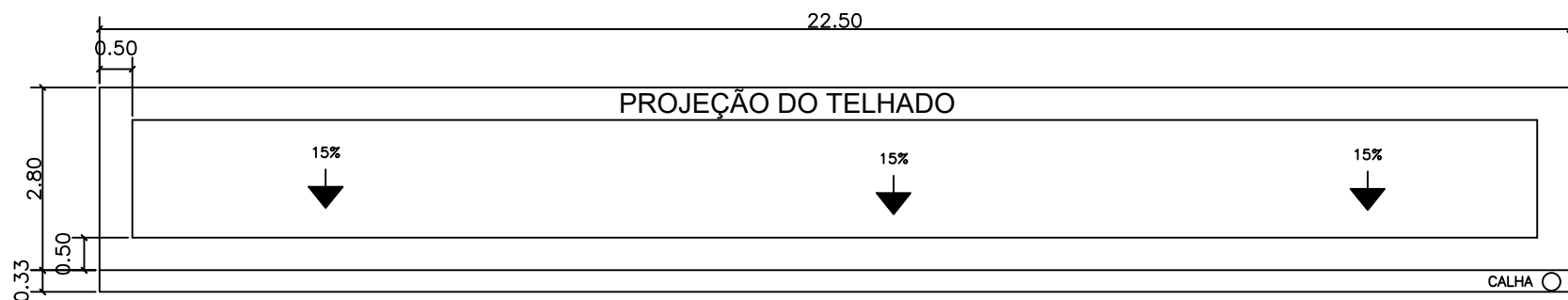
PLANTA BAIXA ARQUIBANCADA  
AREA: 38,70m²  
esc 1:100



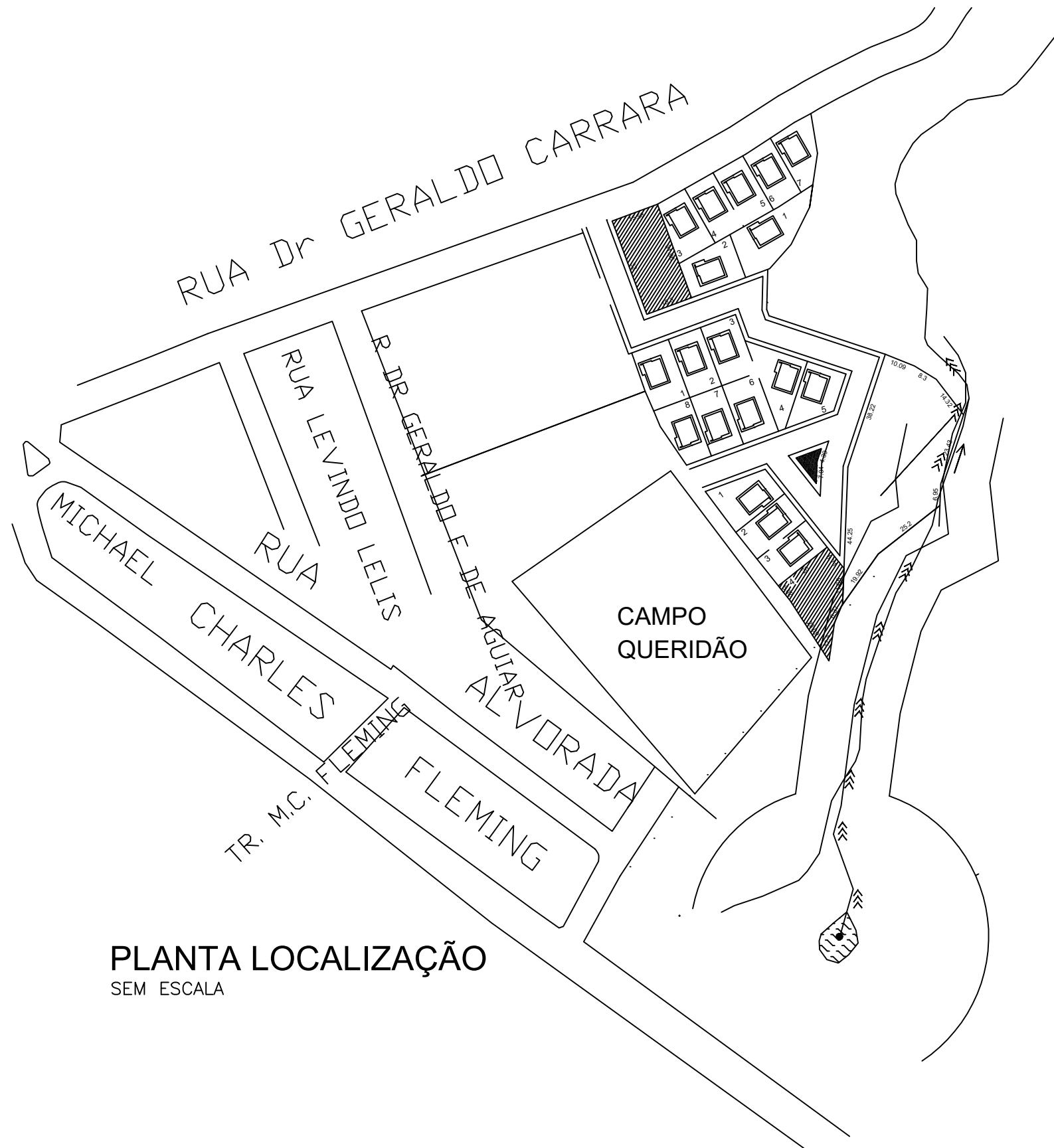
CORTE AA  
esc 1:100



CORTE BB  
esc 1:100



PLANTA DE COBERTURA  
AREA: 63,00m²  
esc 1:100  
TELHA DE ZINCO  
INCLINAÇÃO=15%



PLANTA LOCALIZAÇÃO  
SEM ESCALA

PROJETO ARQUITETONICO			
RAZÃO SOCIAL: PREFEITURA MUNICIPAL DE SANTO ANTÔNIO DO AMPARO/MG		NOME FANTASIA:	
		CNPJ/CPF: 18.244.355.0001/10	
ÁREA TOTAL COM PROJEÇÃO: 63,00m²		ÁREA TOTAL: 63,00m²	
LOGRADOURO: RUA ALVORADA		COMPLEMENTO:	NUMERO:
BAIRRO/DISTRITO: AREÃO	MUNICÍPIO/ESTADO: SANTO ANTÔNIO DO AMPARO/MINAS GERAIS	CEP: 37262-000	
RESPONSÁVEL LEGAL PELO ESTABELECIMENTO: PREFEITURA MUNICIPAL DE SANTO ANTÔNIO DO AMPARO/MG		ASSINATURA:	
CNPJ: 18.244.355.0001/10			
RESPONSÁVEL TÉCNICO			
NOME: NICOLY BOLINA CAMPIDELI			
CAU/CREA: MG 334.112/D			
ASSINATURA:			
		DATA: 22/10/2025	
		FOLHA Nº: 1/1	